

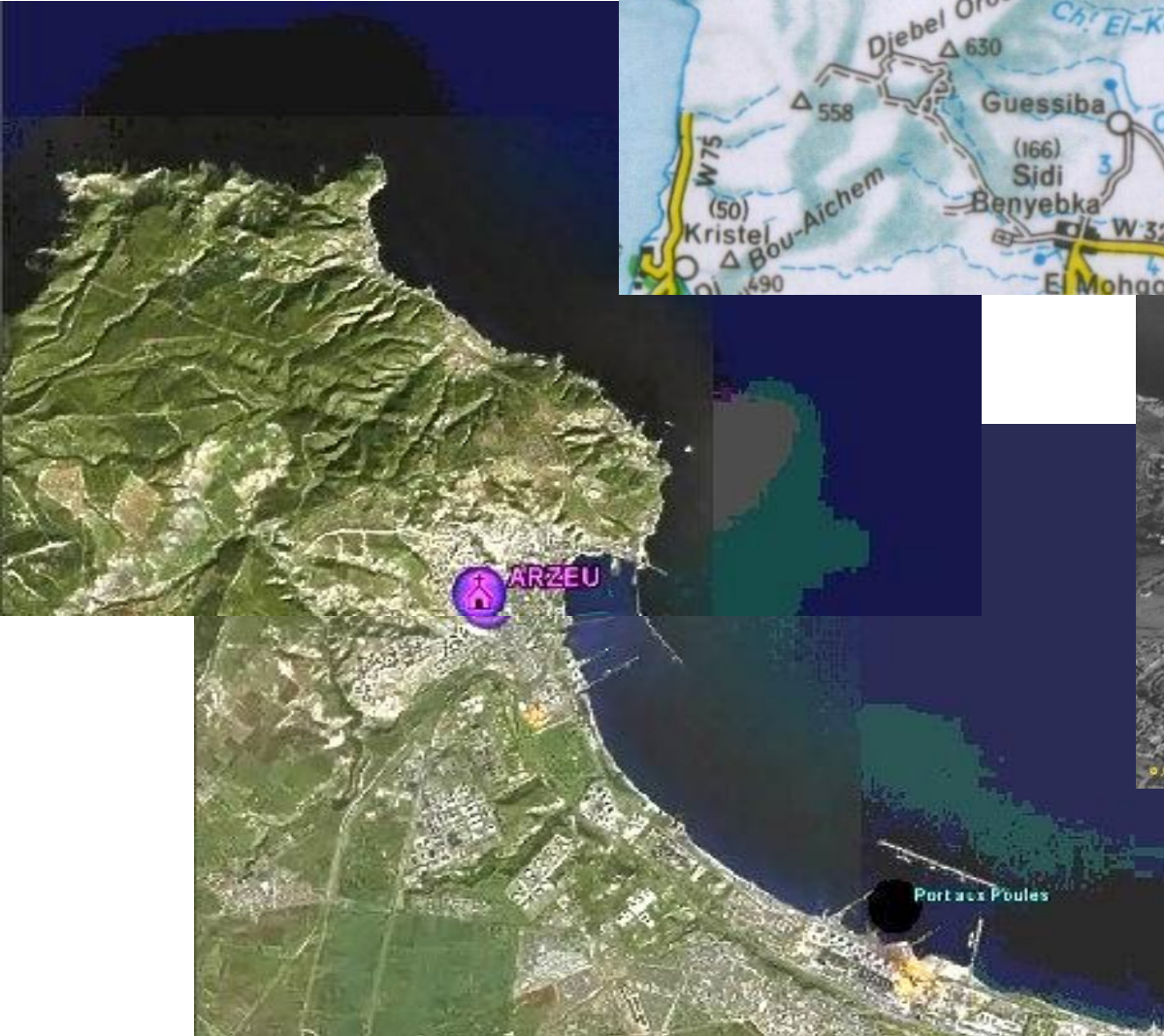


La baie dans laquelle nous entrons est limitée à l'est par Mostaganem et à l'ouest par Arzew et entre eux la côte est basse.



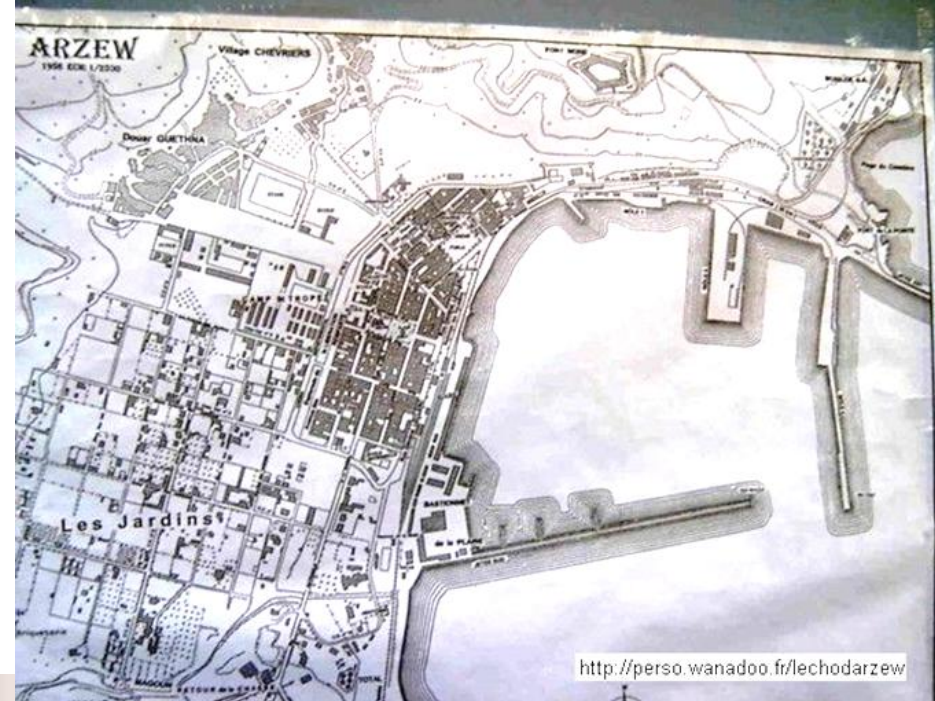
En 1896 des émigrants allemands croyant migrer vers le Brésil via Ostende se retrouvèrent après quatre mois d'attente à Mers el Kebir puis créèrent en désespoir de cause La Stidia. Au fond de la baie les rivières Sig et Abra convergent pour donner l'embouchure marécageuse de la Macta. Au delà Port aux Poules qui était sur la ville romaine de Portus Magnus où à la place de ces dépôts gaziers les Phéniciens disposaient d'une usine de pourpre.

Et le djebel Orouse ferme la baie à l'ouest et protège Arzew des vents d'ouest et du nord.



Et c'est ainsi que Arzew est un des meilleurs abris naturels d'Algérie.

Sur ce vieux village le fort et le cimetière dominant l'anse du centre-ville et les jardins entrecroisés de style colonial.




Face à la plage mouillent les petites pasteras.

L'extrémité du massif au nord d'Arzew correspond au Cap Carbon et là encore on n'est pas à Bougie, les noms sont semblables les endroits différents!



Cap Carbon



Fontaine des Gazelles, le Phare, la corniche



Sur les îlots d'Arzew le phare implanté en 1840 permet le guidage jusqu'à Mostaganem.

En s'éloignant vers les reliefs du djebel Orouse ont retrouve des cabanons avant de trouver dans la montagne les carrières de marbre rose de la Fontaine des Gazelles.





Après avoir passé du djebel Orouse au niveau de la Pointe de l'Aiguille la prochaine étape correspondra à la baie d'Oran jusqu'au cap Falcon.


Pointe de l'aiguille

Cap Falcon

oran



Pointe de l'Aiguille



Le phare de la Pointe de l'Aiguille est posé sur les rochers à 54 m au-dessus du niveau de la mer et fut inauguré en 1906.

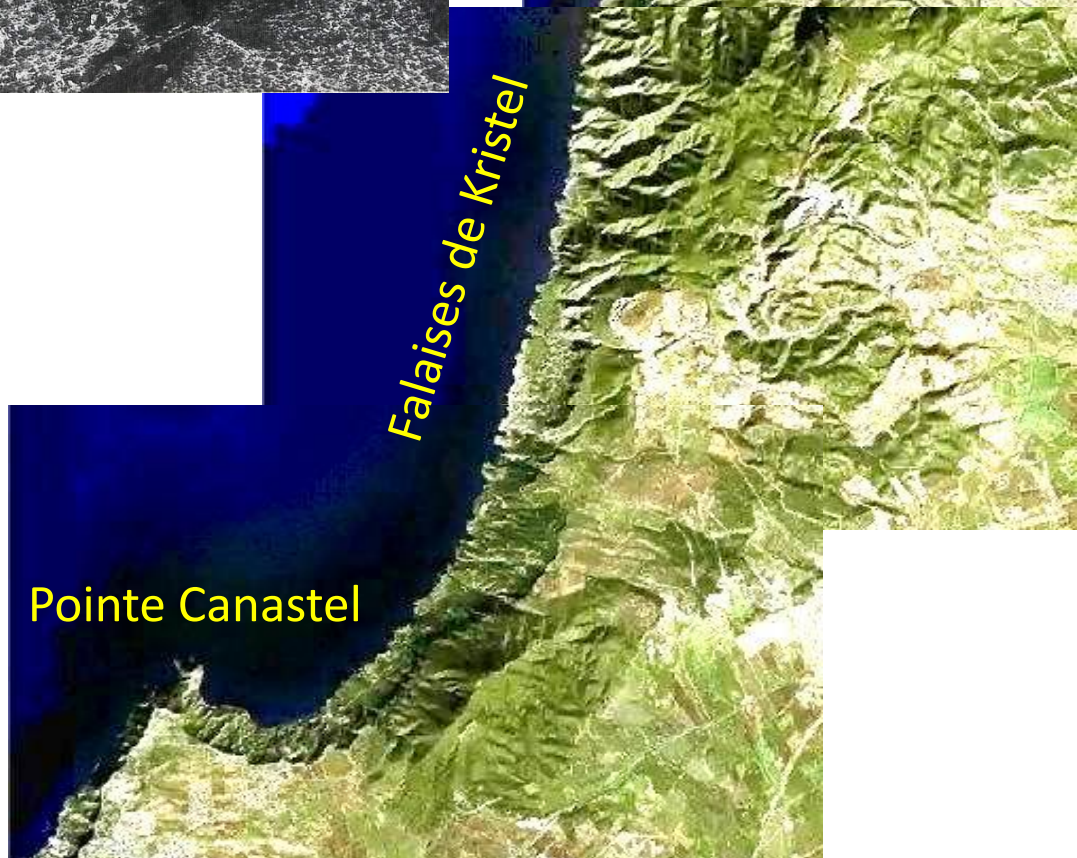


Cap Ferrat



Cap de l'Aiguille

Après la Pointe de l'Aiguille on va trouver une côte rocailleuse, des falaises rectilignes de Kristel jusqu'à la pointe de Canastel. Elles limitent le plateau oranais surplombé par la montagne du Lion.



Falaises de Kristel

Pointe Canastel

canastel



Au pied de ces falaises on trouve de petites criques et des jardins bocagers.



Kristel

<http://www.lacomicheoranaise.com>



RACHI hakim - 2001

<http://www.lacomicheoranaise.com>

**Le plateau oranais comme à Kristel se présente sous deux niveaux de terrasses en avant d'Arcole.
Au-delà on est directement sur la banlieue oranaise jusqu'au Murdjardjo avec plus loin la plage d'Ain el Turk fermée par le cap Falcon.**



Cap Falcon



Murdjardjo



Plateau d'Oran

ORAN



Le port d'Oran est bien protégé des vents du nord par une longue jetée enracinée au rocher de la Moune. Ce n'est qu'en 1867 qu'on vit ici s'amarrer des navires de courrier en particulier plutôt qu'à Mers el Kébir.



Oran cernée à l'ouest par le ravin de Ras el Ain et les contreforts du Murdjardjo où trône Santa Cruz.

Au-delà la rade Mers el Kébir est fermée à l'ouest par le djebel Santon et par une deuxième jetée septentrionale.



Rade de Mers el Kebir



Pour les Romains c'était déjà « Portus Divini » ;il fut l'arsenal maritime des Almohades au XIIe siècle et occupé en 1509 par l'Espagne. Jusqu'en 1867 Mers el Kébir fut le seul port d'Oran.

Au pied du djebel Santon l'îlot presque-île de l'Escargot supportant un vieux fort espagnol et le phare de Mers el Kébir.





d'Oran aux plages

Derrière un chapelet de longues vagues le lieu privilégié de villégiature des oranais.

Ain el Turk





C'est là qu'on va baigner !





Au pied du cap Falcon dans une baie qui porte là aussi le nom des Aiguades, que nous avons déjà vu de l'autre côté de l'Algérie se ferme la baie d'Oran.

Le phare du cap Falcon est évidemment de grande portée et il fut implanté là en 1868.



Il domine à l'ouest la mer par des abrupts impressionnants et on comprend qu'il couvre toute la baie jusqu'à Mostaganem quand on voit au loin la montagne du Lion.